Rekonstrukce komunikací a chodníků v lokalitě "Na Břehách" v obci Semice
Katastrální situační výkres, díl 1, km 0,000 - 0,550
Měřítko 1:500

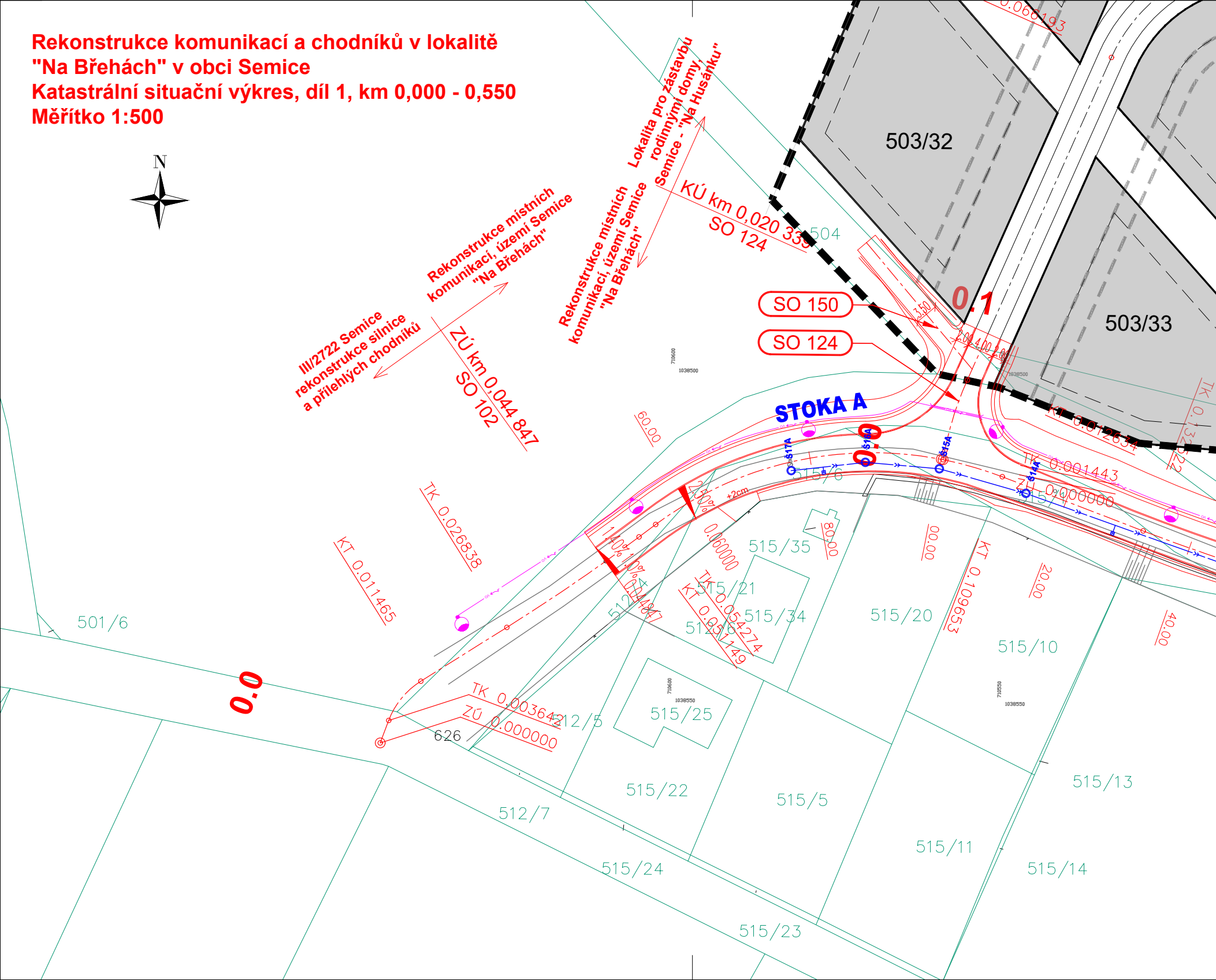
N
Rekonstrukce místních komunikací, území Semice "Na Břehách"
III/2722 Semice rekonstrukce silnice a přilehlých chodníků
Rekonstrukce místních komunikací, území Semice "Na Břehách"
Lokalita pro zástavbu rodinnými domy, Semice - "Na Husánku"
KÚ km 0,020 339
SO 124
ZÚ km 0,044 847
SO 102
SO 150
SO 124
STOKA A
503/32
503/33
504
501/6
0.0
0.0
0.1
TK 0.026838
KT 0.011465
TK 0.003642
ZÚ 0.000000
TK 0.001443
0.000000
KT 0.012634
TK 0.132522
0.066193
KT 0.109653
TK 0.054274
KT 0.051149
0.060000
0.044847
60.00
80.00
00.00
20.00
40.00
3.50
2.00
4.00
2.00
2.50%
1.40%
1.40%
+2cm
Š17A
Š16A
Š15A
Š14A
515/6
515/35
515/21
515/34
515/20
515/10
512/6
512/5
512/7
515/25
515/22
515/5
515/11
515/13
515/14
515/24
515/23
515/7
626
710600
1038500
710550
1038550

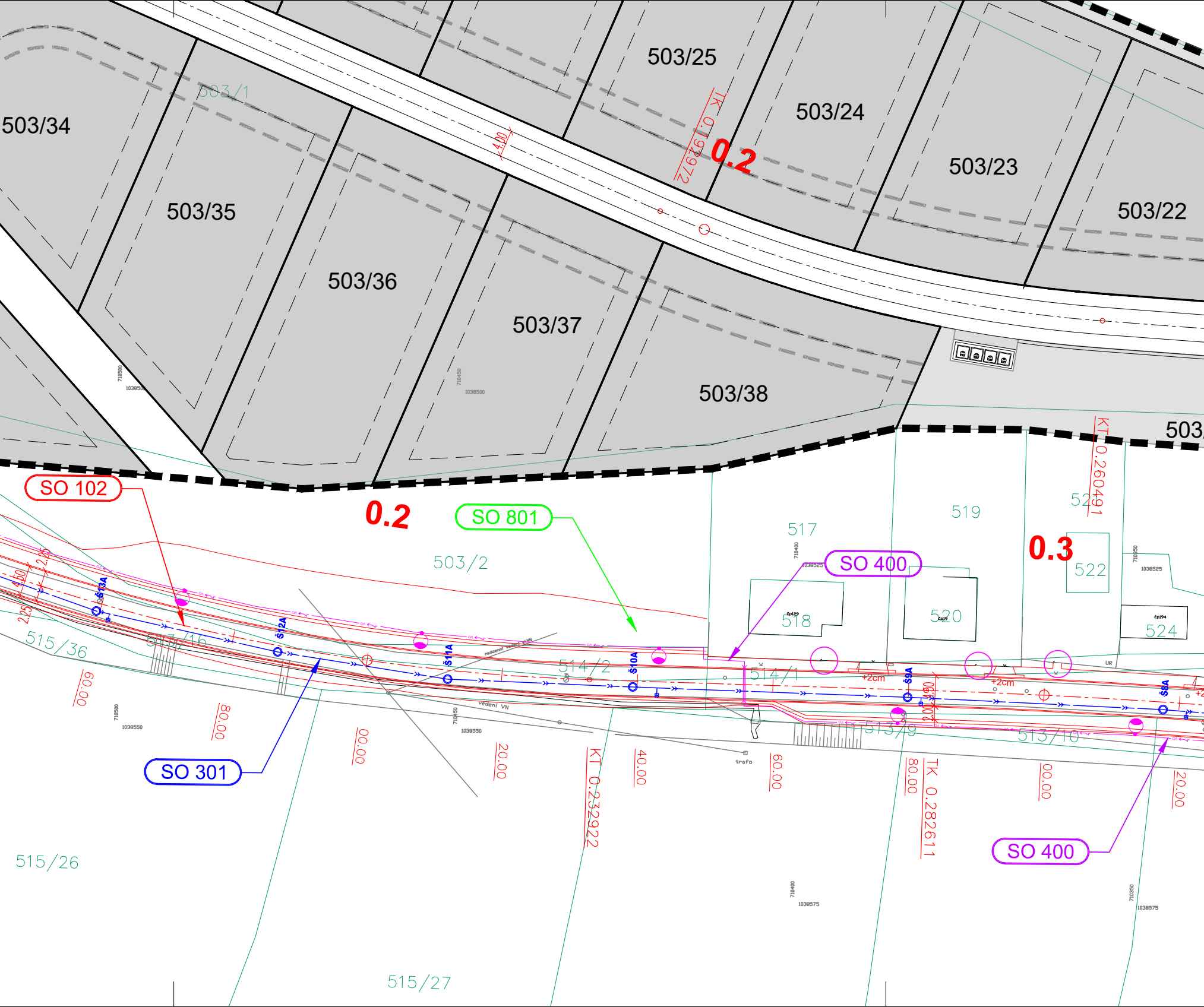
503/25
503/24
503/34
503/1
TK 0.192972
0.2
4.00
503/23
503/35
503/22
503/36
503/37
503/38
503/
KT 0.260491
SO 102
0.2
SO 801
519
517
0.3
521
503/2
SO 400
522
518
520
524
Š13A
Š12A
Š11A
Š10A
Š9A
Š8A
515/36
513/16
514/2
514/1
+2cm
+2cm
513/9
513/10
vedení VN
60.00
80.00
00.00
20.00
KT 0.232922
40.00
60.00
trafo
80.00
TK 0.282611
00.00
20.00
SO 301
SO 400
515/26
515/27

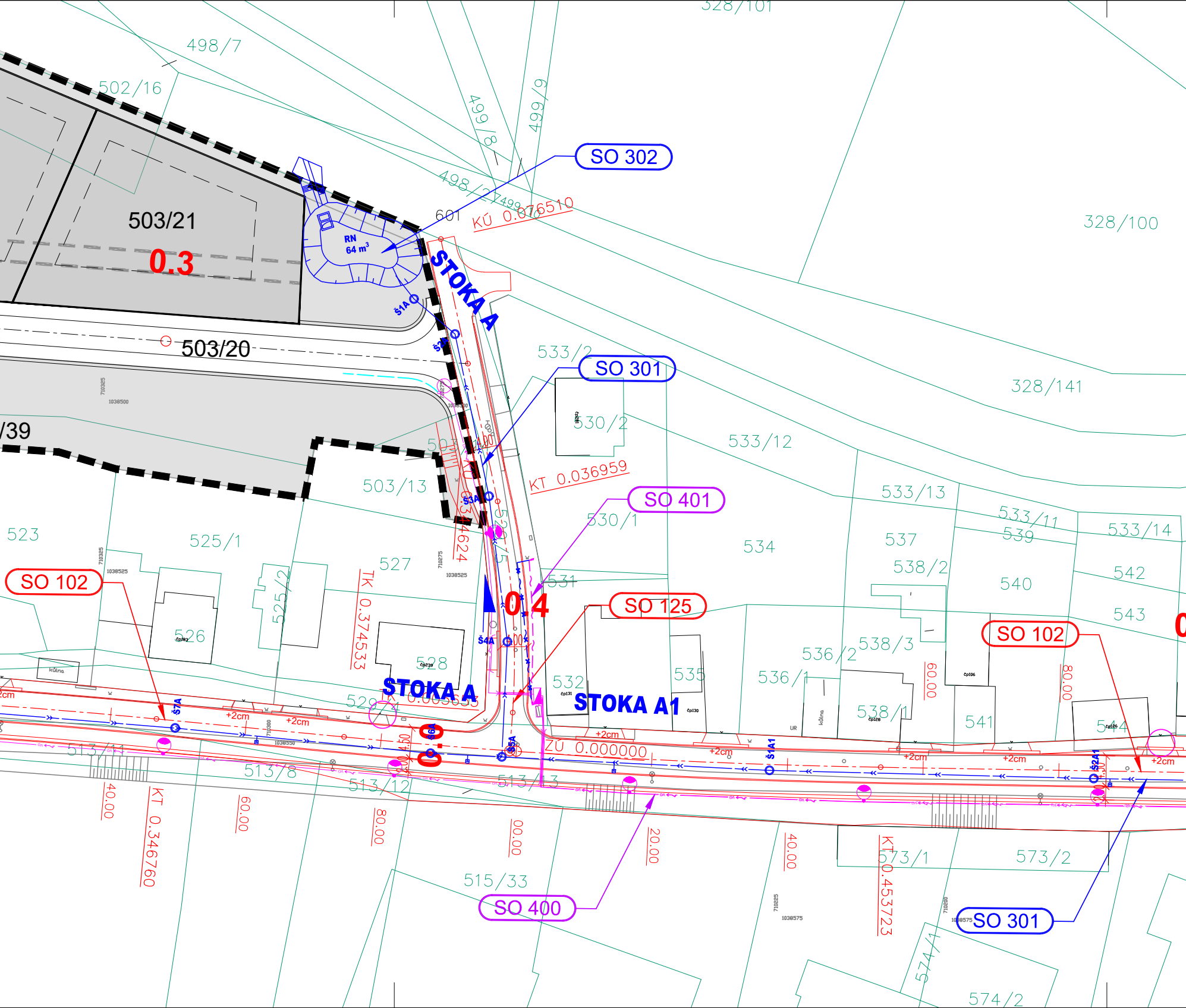

328/101
498/7
502/16
499/8
499/9
SO 302
498/2
499
KÚ 0.076510
601
328/100
503/21
0.3
RN
64 m3
STOKA A
Š1A
Š2A
503/20
533/2
SO 301
530/2
328/141
533/12
/39
503/13
KT 0.036959
SO 401
533/13
533/11
539
533/14
523
525/1
Š3A
530/1
534
537
538/2
542
SO 102
527
4624
531
540
543
525/2
TK 0.374533
0.4
SO 125
SO 102
526
Š4A
538/3
536/2
60.00
80.00
528
kůlna
STOKA A
532
535
536/1
STOKA A1
529
538/1
541
544
Š7A
+2cm
+2cm
+2cm
Š6A
Š5A
ZÚ 0.000000
+2cm
Š1A1
+2cm
+2cm
Š2A1
+2cm
513/11
513/8
513/12
513/13
40.00
KT 0.346760
60.00
80.00
00.00
20.00
40.00
KT 0.453723
573/1
573/2
515/33
SO 400
SO 301
574/1
574/2

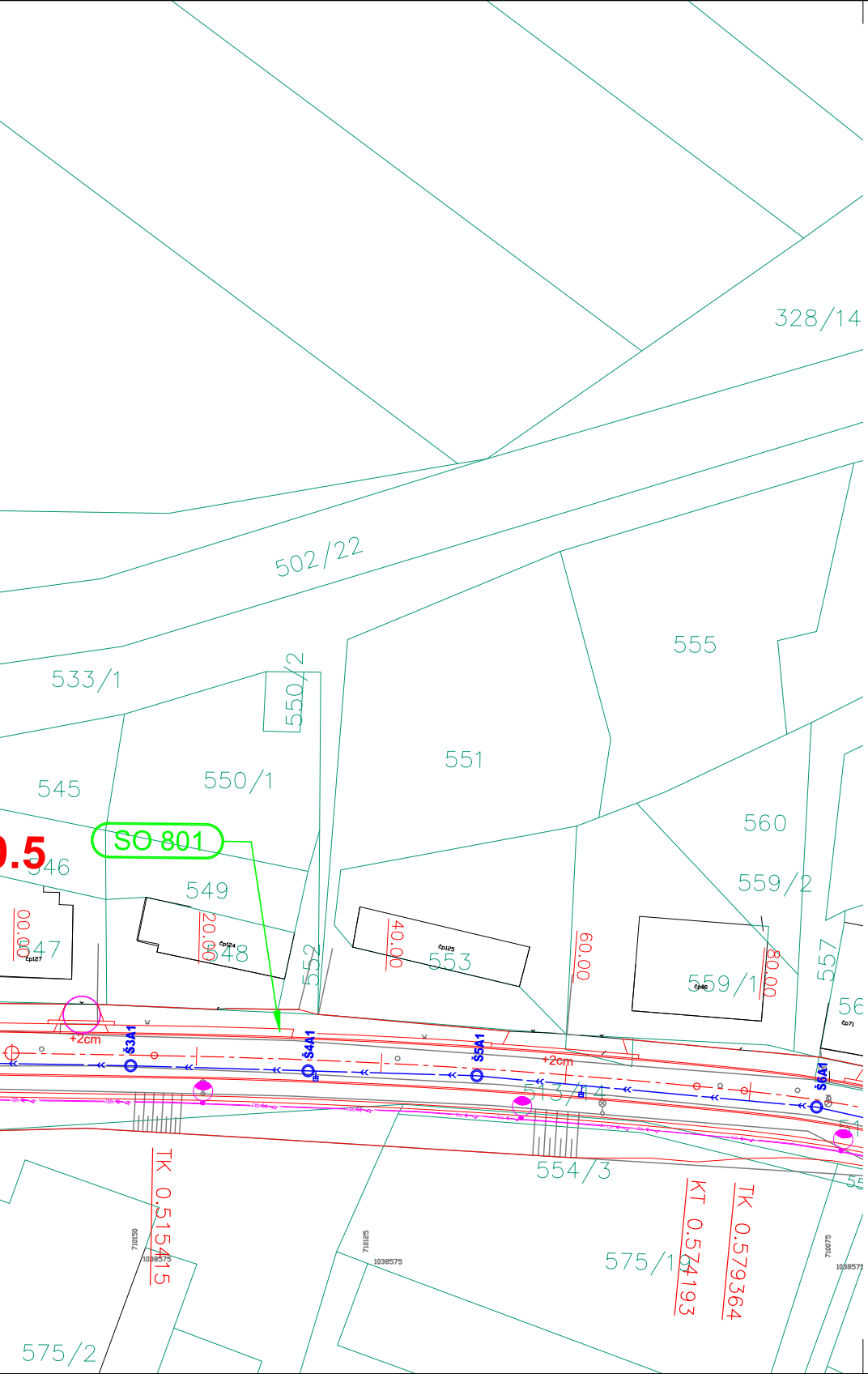
328/14
502/22
555
533/1
550/2
551
545
550/1
560
SO 801
.5
546
549
559/2
547
548
553
559/1
552
557
56
čp127
čp124
čp125
čp71
40.00
20.00
60.00
80.00
00.00
+2cm
+2cm
Š3A1
Š4A1
Š5A1
Š6A1
513/14
554/3
TK 0.515415
KT 0.574193
TK 0.579364
575/19
575/2
1038575
710150
710125
710075

KATASTR:

123/4 HRANICE PARCEL

HRANICE KAT. ÚZEMÍ

KLAD LISTŮ:

SEZNAM OBJEKTŮ:

Objekty řady 000 - Objekty přípravy staveniště

SO 020	Příprava území

Objekty řady 100 - Objekty pozemních komunikací

SO 102	Rekonstrukce místní komunikace
SO 121	Rekonstrukce místní komunikace v km 0.651 572 SO102
SO 122	Rekonstrukce místní komunikace v km 0.726 774 SO102
SO 123	Rekonstrukce místní komunikace v km 0.767 125 SO102
SO 124	Místní komunikaci v km 0,100 291 SO102
SO 125	Úprava stávající místní komunikace v km 0,399 048 SO102
SO 150	Přeložka polní cesty
SO 181	Dopravně inženýrská opatření
SO 182	Oprava komunikací po výstavbě
SO 191	Svislé a vodorovné dopravní značení

Objekty řady 300 - Vodohospodářské objekty

SO 301	Dešťová kanalizace
SO 302	Retenční dešťová nádrž

Objekty řady 400 - Elektro a sdělovací objekty

SO 400	Veřejné osvětlení
SO 401	Stranové přeložky CETIN

Objekty řady 800 - Objekty úpravy území

SO 801	Vegetační úpravy

KONCEPT

VÝŠKOVÝ SYSTÉM: B.p.v.

NÁZEV AKCE :
Rekonstrukce komunikací a chodníků v lokalitě "Na Břehách" v obci Semice

INVESTOR:
Obec Semice
Semice 280, 289 17
IČ:00239747

STUPEŇ : DUSP
DATUM: 08/2020

PROJEKTANT:
Ing. Juraj Kolcun
Kovanecká 2295/11
190 00 Praha 9-Libeň
Ing. Juraj Kolcun, ČKAIT
IČ: 07671113

PROJEKTANT ČÁSTI:
Ing. Juraj Kolcun
Kovanecká 2295/11
190 00 Praha 9-Libeň
Ing. Juraj Kolcun, ČKAIT
IČ: 07671113

ČÁST:
C. SITUAČNÍ VÝKRESY

NÁZEV VÝKRESU :
Katastrální situační výkres, díl 1, km 0,000-0,550

MĚŘÍTKO : 1:500

PROJEKT	STUPEŇ	ČÁST	OBJEKT	ČÍSLO VÝKRESU :
20-001	DUSP	C		C.2.1